



МЭРИЯ ГОРОДА НОВОСИБИРСКА

ПОСТАНОВЛЕНИЕ

От 29.06.2021

№ 2164

О проекте межевания территории квартала 240.01.03.03 в границах проекта планировки территории восточной части Октябрьского района

В целях определения местоположения границ образуемых и изменяемых земельных участков, в соответствии с Градостроительным кодексом Российской Федерации, постановлением Правительства Российской Федерации от 19.11.2014 № 1221 «Об утверждении Правил присвоения, изменения и аннулирования адресов», решением Совета депутатов города Новосибирска от 24.05.2017 № 411 «О Порядке подготовки документации по планировке территории, внесения в нее изменений и ее отмены и признании утратившими силу отдельных решений Совета депутатов города Новосибирска», постановлениями мэрии города Новосибирска от 05.02.2018 № 405 «О проекте планировки и проектах межевания территории восточной части Октябрьского района», от 19.08.2020 № 2531 «О подготовке проекта межевания территории квартала 240.01.03.03 в границах проекта планировки территории восточной части Октябрьского района», руководствуясь Уставом города Новосибирска, ПОСТАНОВЛЯЮ:

1. Утвердить проект межевания территории квартала 240.01.03.03 в границах проекта планировки территории восточной части Октябрьского района (далее – проект) (приложение).

2. Присвоить адреса образуемым земельным участкам согласно приложению 1 к проекту.

3. Признать утратившим силу постановление мэрии города Новосибирска от 07.08.2019 № 2873 «О проекте межевания территории квартала 240.01.03.03 в границах проекта планировки территории восточной части Октябрьского района».

4. Департаменту строительства и архитектуры мэрии города Новосибирска разместить постановление на официальном сайте города Новосибирска в информационно-телекоммуникационной сети «Интернет».

5. Департаменту информационной политики мэрии города Новосибирска в течение семи дней со дня издания постановления обеспечить опубликование постановления.

6. Контроль за исполнением постановления возложить на заместителя мэра города Новосибирска – начальника департамента строительства и архитектуры мэрии города Новосибирска.

Мэр города Новосибирска

А. Е. Локоть

Кухарева
2275050
ГУАиГ

Приложение
к постановлению мэрии
города Новосибирска
от 29.06.2021 № 2164

ПРОЕКТ
межевания территории квартала 240.01.03.03 в границах проекта
планировки территории восточной части
Октябрьского района

1. Текстовая часть проекта межевания территории:
 - 1.1. Сведения об образуемых земельных участках (приложение 1).
 - 1.2. Сведения о границах территории, в отношении которой утвержден проект межевания (приложение 2).
 2. Чертеж межевания территории (приложение 3).
-

Приложение 1
к проекту межевания территории
квартала 240.01.03.03 в границах
проекта планировки территории вос-
точной части Октябрьского района

**СВЕДЕНИЯ
об образуемых земельных участках**

Условный номер земельного участка на чертеже межевания территории	Вид разрешенного использования образуемого земельного участка в соответствии с проектом планировки территории	Площадь образуемого земельного участка, га	Адрес земельного участка	Возможный способ образования земельного участка
1	2	3	4	5
ЗУ1	Для индивидуального жилищного строительства (2.1) – индивидуальные жилые дома; индивидуальные гаражи; подсобные сооружения	0,0667	Российская Федерация, Новосибирская область, городской округ город Новосибирск, город Новосибирск, ул. Кленовая, з/у 9/1	Образование из земель, государственная собственность на которые не разграничена
ЗУ2	Для индивидуального жилищного строительства (2.1) – индивидуальные жилые дома; индивидуальные гаражи; подсобные сооружения	0,0600	Российская Федерация, Новосибирская область, городской округ город Новосибирск, город Новосибирск, ул. Кленовая, з/у 3/1	

1	2	3	4	5
ЗУ3	Для индивидуального жилищного строительства (2.1) – индивидуальные жилые дома; индивидуальные гаражи; подсобные сооружения	0,0907	Российская Федерация, Новосибирская область, городской округ город Новосибирск, город Новосибирск, ул. Кленовая, з/у 61	
ЗУ4	Для индивидуального жилищного строительства (2.1) – индивидуальные жилые дома; индивидуальные гаражи; подсобные сооружения	0,0770	Российская Федерация, Новосибирская область, городской округ город Новосибирск, город Новосибирск, ул. Кленовая, з/у 37	Перераспределение земельного участка с кадастровым номером 54:35:072165:26 и земель, государственная собственность на которые не разграничена

Приложение 2
к проекту межевания территории квартала 240.01.03.03 в границах проекта планировки территории восточной части Октябрьского района

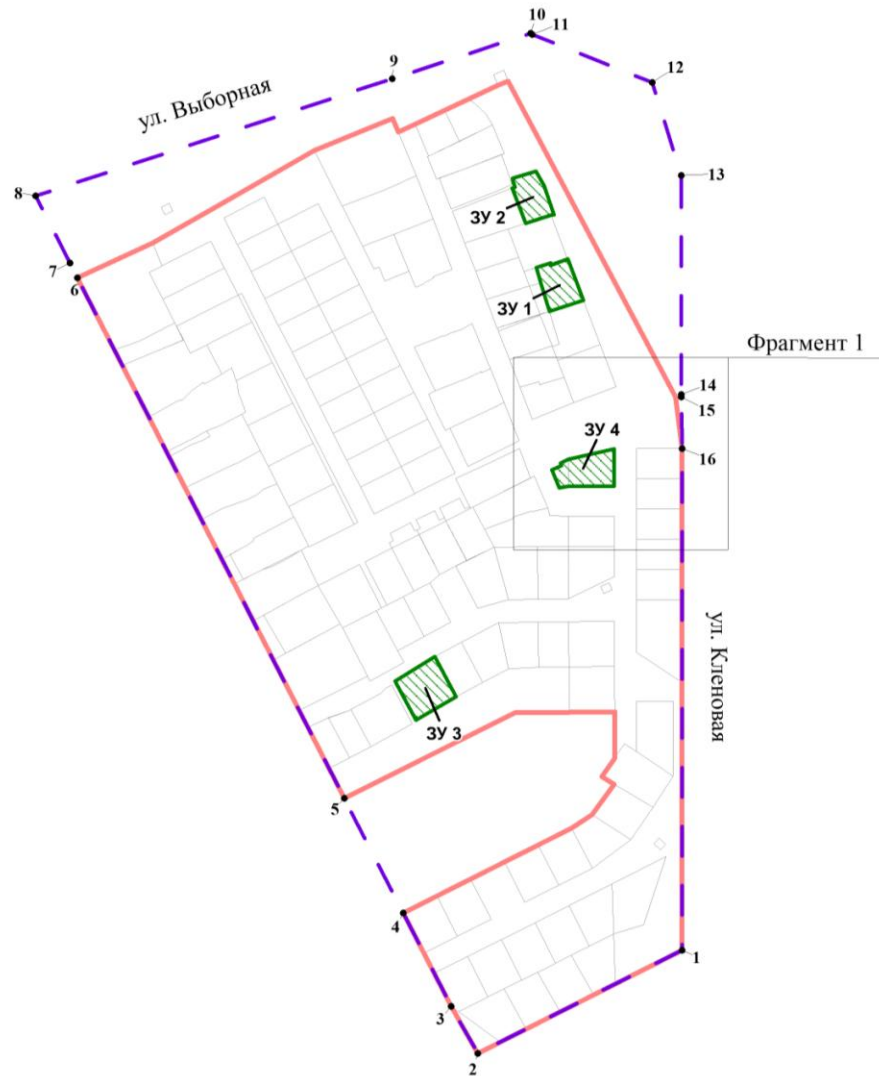
СВЕДЕНИЯ
о границах территории, в отношении которой утвержден проект межевания

№ точки	Координаты	
	X	Y
1	2	3
1	484606,16	4205407,59
2	484539,26	4205271,64
3	484570,77	4205254,25
4	484632,96	4205223,18
5	484709,20	4205185,09
6	485055,59	4205012,01
7	485065,46	4205007,07
8	485109,93	4204984,85
9	485184,98	4205221,70
10	485214,13	4205313,68
11	485213,43	4205314,77
12	485180,95	4205393,75
13	485119,18	4205412,52
14	484974,05	4205410,99
15	484972,53	4205410,93
16	484938,20	4205411,07





Примечания: система координат – МСК НСО.

Приложение 3
к проекту межевания территории квартала 240.01.03.03
в границах проекта планировки территории восточной
части Октябрьского района

**ЧЕРТЕЖ
межевания территории**



Условные обозначения

-  красные линии, утвержденные в составе проекта планировки территории
-  границы существующего элемента планировочной структуры (квартала)
-  границы образуемого земельного участка
-  условный номер образуемого земельного участка

ул. Выборная наименование элемента улично-дорожной сети

• 1 номер характерной точки границы территории, в отношении которой утвержден проект межевания

Фрагмент 1

